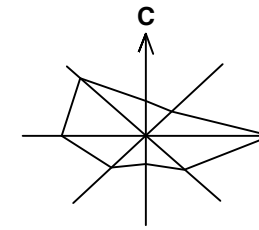


ИЗМЕНЕ И ДОПУНЕ ПЛАНА ГЕНЕРАЛНЕ РЕГУЛАЦИЈЕ НАСЕЉА

ИРИГ




P = 1: 5000

50 100 150 200m

ПЛАНИРАНА ФУНКЦИОНАЛНА ОРГАНИЗАЦИЈА ПРОСТОРА СА ПРЕТЕЖНОМ НАМЕНОМ ПОВРШИНА - ЛОКАЦИЈЕ 1 И 3

ГРАЂЕВИНСКО ЗЕМЉИШТЕ ГРАЂЕВИНСКО ЗЕМЉИШТЕ У ГРАЂЕВИНСКОМ ПОДРУЧЈУ НАСЕЉА

РАДНЕ ЗОНЕ

 ПРОИЗВОДНИ, СКЛАДИШНИ И ПОСЛОВНИ САДРЖАЈИ


КОМУНАЛНИ И ИНФРАСТРУКТУРНИ САДРЖАЈИ

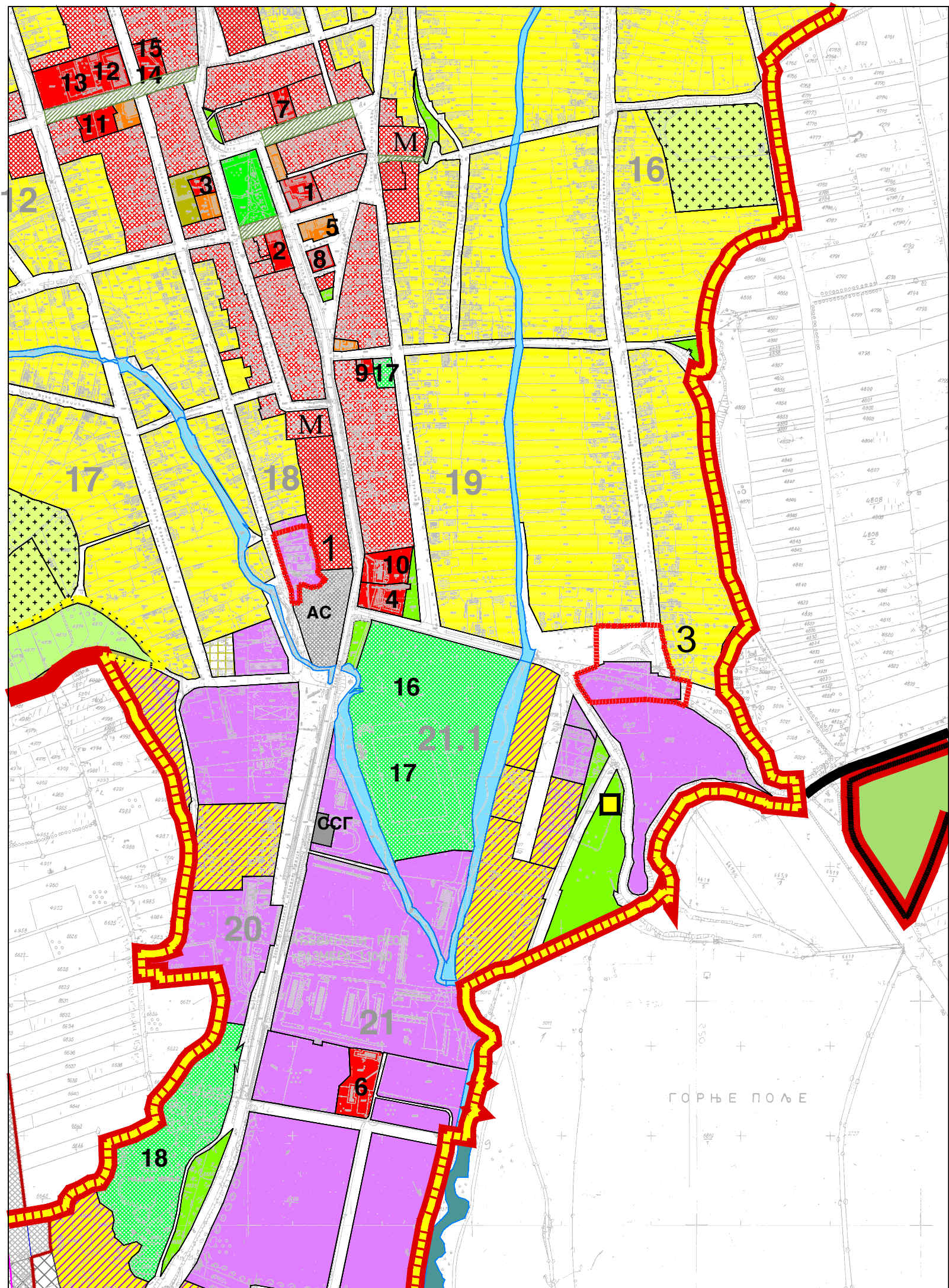
 САОБРАЋАЈНИ ТЕРМИНАЛИ



АС АУТОБУСКА СТАНИЦА

 УЛИЧНИ КОРИДОРИ

 РЕГУЛАЦИОНА ЛИНИЈА

 ГРАНИЦА ИЗМЕНА И ДОПУНА ПЛАНА



НОСИЛАЦ ИЗРАДЕ ПЛАНА		ОПШТИНА: ИРИГ	Печат и потпис:
		ОВЛАШЋЕНО ЛИЦЕ:	
ОБРАЂИВАЧ		ЈП "ЗАВОД ЗА УРБАНИЗАМ ВОЈВОДИНЕ"	Печат и потпис:
		ДИРЕКТОР: ПРЕДРАГ КНЕЖЕВИЋ, дипл.правник ПОМОЋНИК ДИРЕКТОРА: БРАНИСЛАВА ТОПРЕК, дипл.инж.арх.	
НАЗИВ ПЛАНА	ИЗМЕНЕ И ДОПУНЕ ПЛАНА ГЕНЕРАЛНЕ РЕГУЛАЦИЈЕ НАСЕЉА ИРИГ		
НАЗИВ КАРТЕ	ПЛАНИРАНА ФУНКЦИОНАЛНА ОРГАНИЗАЦИЈА ПРОСТОРА СА ПРЕТЕЖНОМ НАМЕНОМ ПОВРШИНА - ЛОКАЦИЈЕ 1 И 3		
ОДГОВОРНИ УРБАНИСТА	РАДОМИР ОВУКА, дипл.инж.арх.	Печат и потпис:	
САРАДНИЦИ	РАДОВАН РИСТИЋ, ел.тех.		
Е - 2726	Размера: 1 : 5000	Датум: Новембар 2020.	Број листа: 4.1.